

Уважаемые жители Ростовской области!





На территории Ростовской области начато проведение государственной кадастровой оценки в отношении всех учтенных в Едином государственном реестре недвижимости (ЕГРН) земельных участков.

*В целях обеспечения возможности всем заинтересованным лицам проверить наличие и достоверность характеристик принадлежащих им объектов недвижимости **перечень земельных участков, подлежащих государственной кадастровой оценке размещен на официальном сайте минимущества Ростовской области** в разделе «Деятельность/Государственная кадастровая оценка/Перечни объектов оценки» по ссылке: <https://mioro.donland.ru/activity/20386/>.*

*В случае, если в перечне объектов оценки имеются **недостоверные сведения о характеристиках** принадлежащих вам земельных участков, таких как площадь, категория, вид разрешенного использования, либо такие сведения отсутствуют, вам необходимо представить в ГБУ РО «**Центр содействия развитию имущественно-земельных отношений Ростовской области**» **декларацию о характеристиках объектов недвижимости.***

С порядком подачи деклараций, формой декларации и нормативно-правовыми актами по вопросам предоставления и заполнения декларации можно ознакомиться на официальном сайте ГБУ РО в разделе «Деятельность / Кадастровая оценка / Декларации об объектах недвижимости» (<https://razvitie-ro.donland.ru/activity/3187>).

Контакты ГБУ РО «Центр содействия развитию имущественно-земельных отношений Ростовской области».

	344025, г. Ростов-на-Дону, ул. 27-я линия, 3
	+7(863) 200-09-38, 200-09-39, 200-09-31
	razvitie-ro@yandex.ru
	Пн-Чт: 8:30 - 17:15. Пт: 8:30 - 16:00 Перерыв: 13:00 - 13:30. Выходной: Сб, Вс.